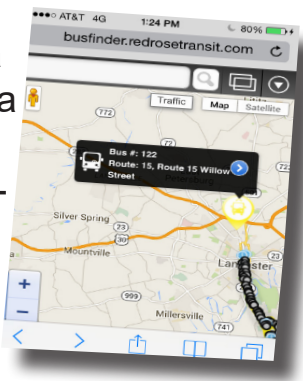


## Manténgase actualizado con las alertas de BusFinder de RRTA

Puede recibir alertas de texto a través del sistema BusFinder de RRTA sobre cualquier desvíos o cambios de servicio..



Visite [www.redrosetransit.com](http://www.redrosetransit.com) y haga clic en el botón BusFinder para crea una cuenta o ve al Aplicación MyStop en su teléfono móvil.

Los clientes que deseen recibir alertas de texto de RRTA deben crear un cuenta a través de BusFinder.

- Vaya a [www.redrosetransit.com](http://www.redrosetransit.com)
- Haga clic en el botón BusFinder
- Haga clic en "Iniciar BusFinder"
- Vaya a la esquina superior derecha y haga clic en "Iniciar sesión"
- Crea una cuenta



Inicio de sesión de cuenta ubicado en arriba a la derecha del sitio web.

## Dónde encontrar información de desvío de RRTA

RRTA intenta comunicar cualquier desvíos o cambios de servicio a tantos puntos de comunicación como sea posible.

1. Visite [www.redrosetransit.com](http://www.redrosetransit.com) RRTA coloca desvíos y cambios de servicio en nuestro sitio web. Además, las alertas de desvío se publicarán en el sistema BusFinder en el área de mensajes públicos.

2. Páginas de Facebook y Twitter de RRTA.



3. Consulte los medios locales.

RRTA envía información de desvío a las estaciones de radio y televisión locales y publica información sobre el servicio. en los sitios web de los medios locales a través de sus sistemas de alerta meteorológica. Consulte los medios de comunicación locales para asegurarse de que los autobuses RRTA y los servicios de transporte compartido estén funcionando.

4. Llame a RRTA al 717-397-4246. Las condiciones pueden cambiar rápidamente. Llame a RRTA para obtener información actualizada. Los desvíos estándar y alternativos se enumeran en este folleto, pero las condiciones de la carretera pueden provocar cambios en estos desvíos.


## Consejos útiles para esperar el autobús en invierno

Vístase para el clima. Recuerde usar su bufanda, sombrero, botas y guantes o manoplas para mantenerte abrigado mientras esperas el autobús.

Permita tiempo adicional para llegar a su parada de autobús. Las aceras y los bordillos pueden estar resbaladizos.

Busque un lugar seguro para abordar su autobús. La nieve y el hielo pueden bloquear la parada de autobús marcada. Nuestros operadores se detendrán donde es mejor limpiar la nieve y el hielo para garantizar un embarque seguro.

Apártese de la acera. Es importante estar visible, pero párese al menos a 18 pulgadas de la acera y espere a que su autobús se detenga por completo antes de abordar. Si necesita llamar la atención del conductor, mueva los brazos.



## Desviaciones de ruta estándar y alternativa

En el caso de una tormenta de nieve, RRTA puede verse obligada a cambiar algunas rutas de autobús.

**Desviaciones estándar:** son típicamente seguido cuando las nevadas son menos de 12 pulgadas.

**Desviaciones alternativas:** son generalmente seguido cuando las nevadas superan las 12 pulgadas.

Consulte nuestro sitio web para averiguar si su ruta opera en una desviación **estándar o alternativa**. La desviación que se sigue para su ruta se publicará en el sitio web de RRTA o puede llamar a RRTA al 717-397-4246 para obtener información sobre el desvío.

### Ruta 1 / Sureste

**Estándar:** el autobús viaja desde King St. hasta Broad St., luego la ruta regular.

**Alternativa:** El autobús viaja desde King St. hasta Broad St. hasta Chesapeake St. hasta Duke St. hasta Farnum St. hasta Queen Street.

### Ruta 2 / 6th Ward

**Estándar:** sin desviación.

**Alternativa:** el autobús viaja desde New Holland Ave. hasta Ross St. hasta Park Ave. hasta New St., luego la ruta regular.

### Ruta 3 / 8th Ward

**Estándar:** el autobús viaja desde Prince St. hasta Hazel St. hasta Wabank Rd. a ruta regular.

**Alternativa:** el autobús viaja desde Prince St. hasta Hershey Ave. hasta Millersville Pike en la ruta regular. No hay servicio a Sterling Place ni a Kensington Court.

### Ruta 10 / Lititz

**Estándar:** el autobús viaja desde Broad St. hasta Newport Rd. a ruta regular. No Main St. a Front St.

### Ruta 11 / Ephrata

**Estándar:** el autobús viaja en ruta regular sin servicio a EARS.

### Ruta 12 / New Holland

**Estándar:** sin desviación.

**Alternativa:** el autobús viaja en una ruta regular sin extensión a Shady Maple.

### Ruta 13 / Caballo Blanco

**Estándar:** no hay servicio más allá del edificio municipal del municipio de Salisbury.

**Alternativo:** Ningún servicio más allá de las relaciones sexuales. El autobús viaja por la ruta. 340 hasta Queen Road hasta Rt. 772 hasta la Rt. 340.

### Ruta 16 / Millersville

**Estándar:** Sin desviación de Lancaster Greens Apts. en viajes nocturnos.

### Ruta 17 / Columbia

**Estándar:** Sin servicio a Marietta.

**Alternativa:** en Columbia, el autobús viaja por la ruta. 462 hasta 5th St. hasta Chestnut St. hasta 3rd St. hasta Locust St. hasta Rt. 462.

### Ruta 18 / Elizabethtown

**Estándar:** ruta regular de salida a Amtrak. Sin extensión a Nordstrom. Ruta regular entrante.

### Ruta 19 / Manheim

**Estándar:** el autobús viaja por la ruta Rt. 72 al cuadrado a la ruta. 72 y no opera en Hazel Street.

### Ruta 21 / Gap


**Estándar:** ruta regular de salida a Urban Outfitters. No hay extensión al centro comercial Gap.

**Las rutas 5, ruta 6 / centro de Lancaster Loop, 14, 15, 20 y los traslados de la Universidad de Millersville generalmente seguirán rutas regulares.**

# Alerta de ciclista

2022 - 2023

## Clima invernal Consejos de tránsito y Desviaciones de ruta



RRTA

RED ROSE TRANSIT AUTHORITY